

3 Tagestour Ausfahrt zum Schreyerhof bei Hessigheim vom Fr. 16.8. bis So. 18.8.19



Programm:

Tag 1 Anfahrt über die Enz

Abendessen im Schreyerhof a la Karte

Tag 2 Tagesausfahrt Richtung Heilbronn

Abendessen im Schreyerhof a la Karte

Tag 3 Rückfahrt entlang des Neckars

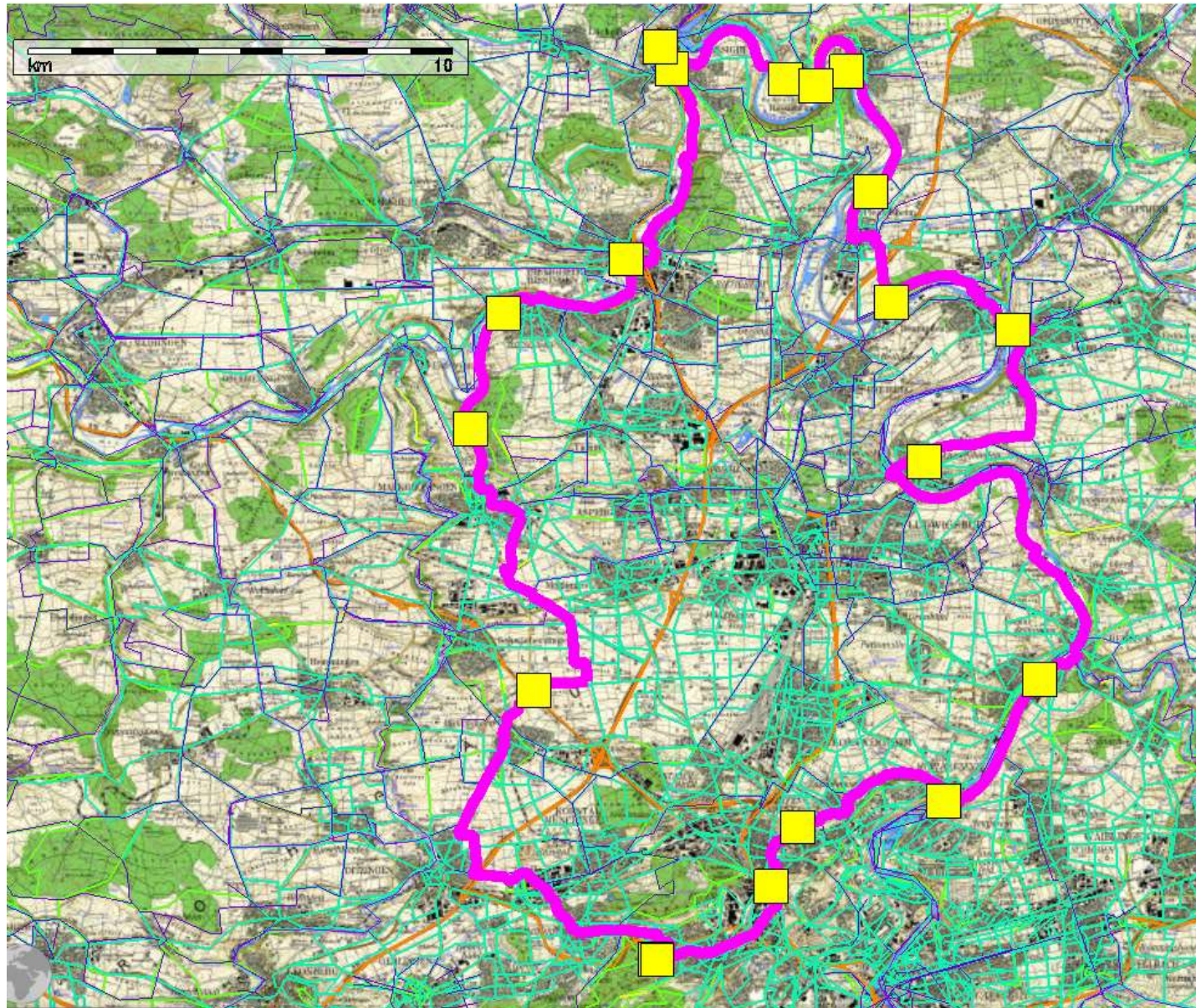
Bisher ist geplant das Gepäck mit dem Rad zu transportieren. Bei starker Nachfrage kann auch ein Gepäcktransport organisiert werden.

Kosten für 2 Nächte DZ 170 € 2Pers. und EZ 115 € inkl. Frühstück, plus Abendessen a la Karte

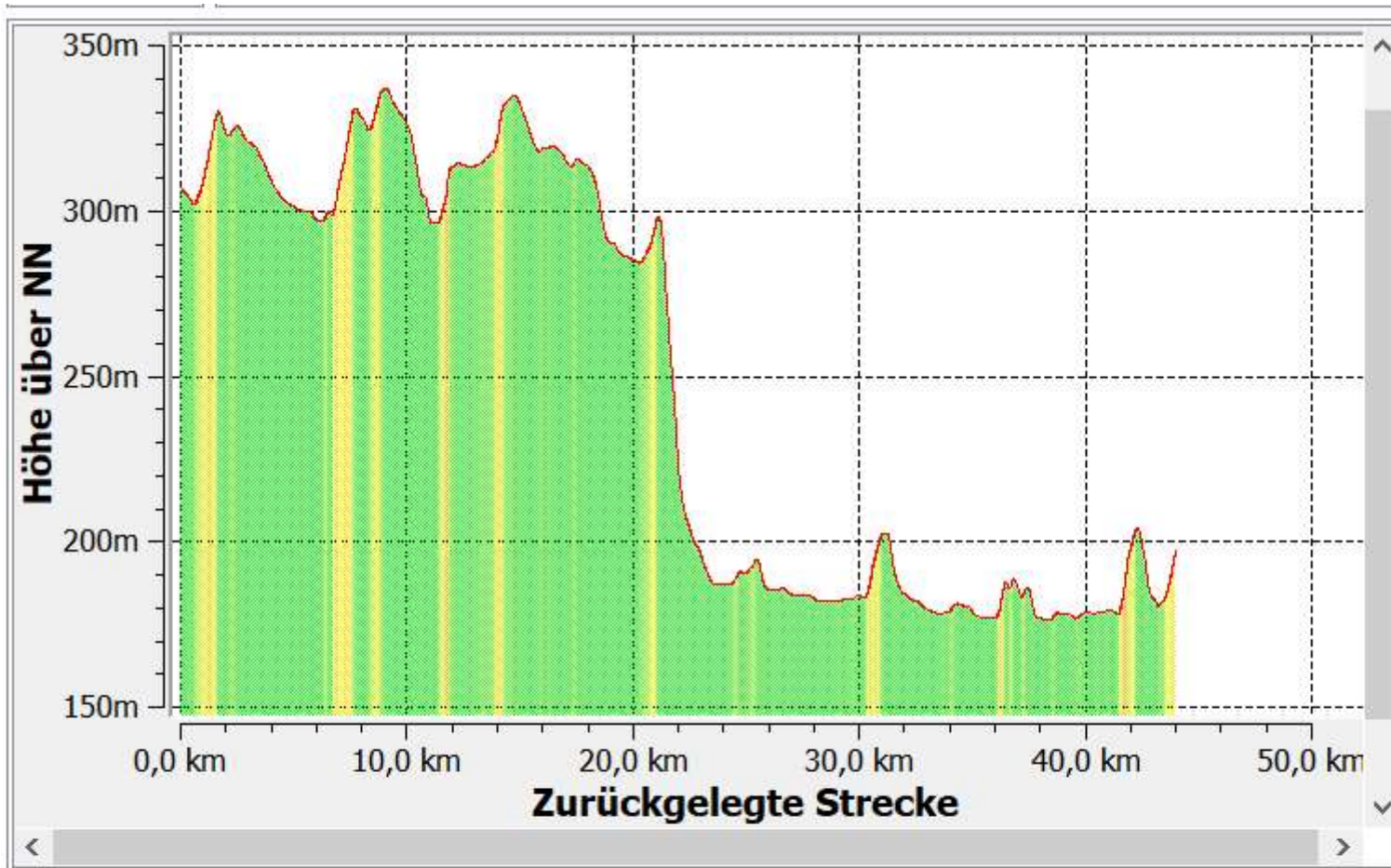


Der "Schreyerhof" verfügt über 4 Doppel- und 5 Einzelzimmer mit Du/WC und TV. Wanderer, Radfahrer und Motorradfahrer sind herzlich willkommen, es besteht die Möglichkeit, die Fahrräder hinter dem Haus unter Dach abzustellen.

Ausfahrt zum Schreyerhof Gruppe 1 und 2 Hin und Rückfahrt



Anfahrt am 16.08.2019

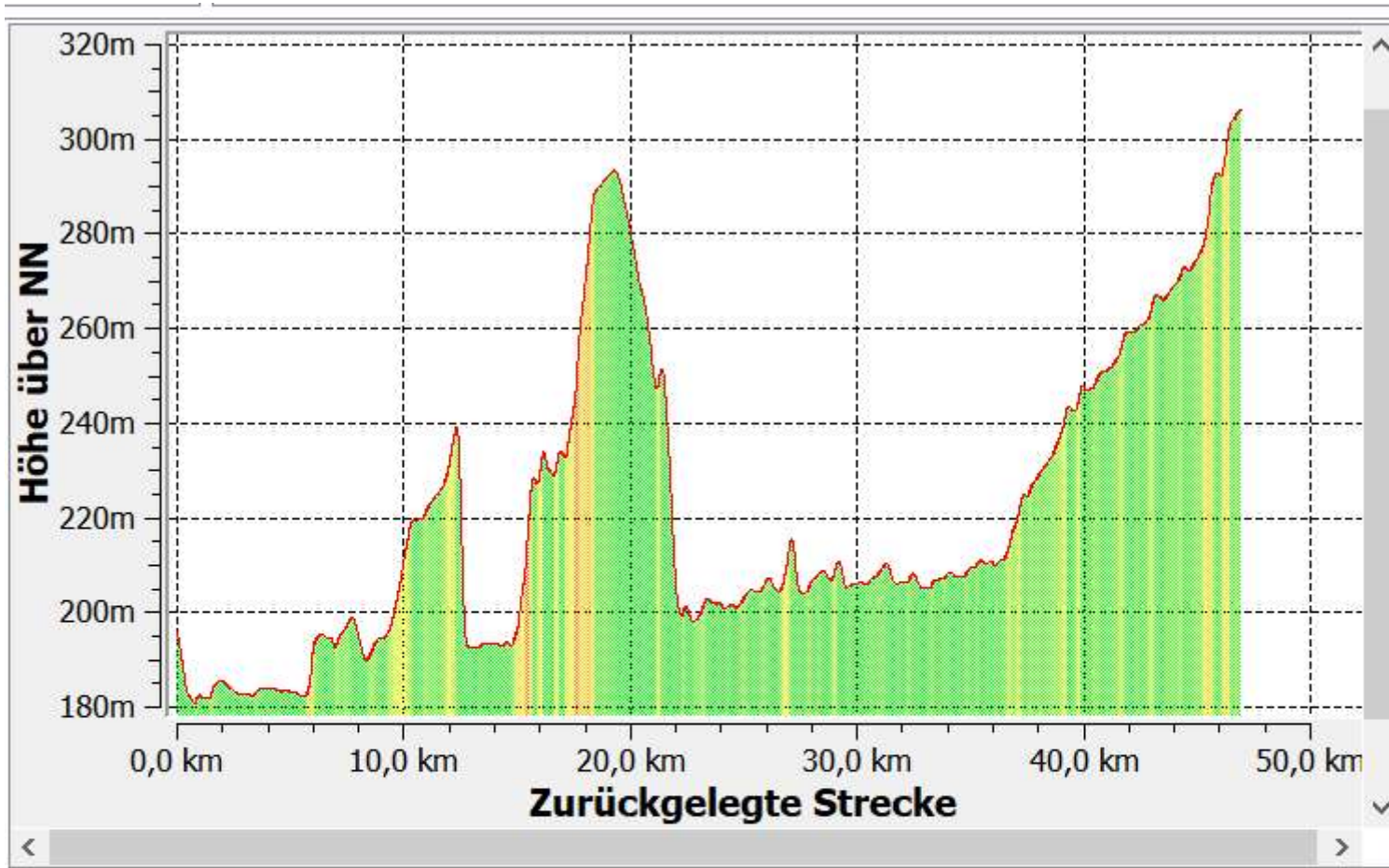


Legende / Werte an Positionsmarke

Routing

| | | | | | | | |
|------------------|---------|-------------------------|--------|--------------------|---------|------------------------|-----------|
| Länge : | 44,0 km | Anzahl Kontrollpunkte : | 2.488 | Tourdauer : | 2:59:55 | Durchschnittsgeschw. : | 14,7 km/h |
| Höchster Punkt : | 337,1 m | Maximale Steigung : | 7,6 % | Summe Steigungen : | 235 m | Maximale Geschw. : | 24,2 km/h |
| Tiefster Punkt : | 176,3 m | Stärkstes Gefälle : | 10,6 % | Summe Gefälle : | 345 m | Minimale Geschw. : | 8,1 km/h |

Rückfahrt am 18.08.2019



Legende / Werte an Positionsmarke

Routing (1)

| | | | | | | | |
|------------------|---------|-------------------------|--------|--------------------|---------|------------------------|-----------|
| Länge : | 46,9 km | Anzahl Kontrollpunkte : | 2.079 | Tourdauer : | 3:02:12 | Durchschnittsgeschw. : | 15,5 km/h |
| Höchster Punkt : | 306,1 m | Maximale Steigung : | 7,7 % | Summe Steigungen : | 342 m | Maximale Geschw. : | 27,0 km/h |
| Tiefster Punkt : | 180,6 m | Stärkstes Gefälle : | 20,9 % | Summe Gefälle : | 232 m | Minimale Geschw. : | 8,7 km/h |